

Ehemaliges Sacherl - Widmung 'D' in ruhiger Lage



Sacherl (1)

Objektnummer: 3040/2141

Eine Immobilie von FIT-am Immobilien GmbH REMAX Fit

Zahlen, Daten, Fakten

Art:	Haus
Land:	Österreich
PLZ/Ort:	4722 Peuerbach
Baujahr:	1930
Zustand:	Sanierungsbeduerftig
Alter:	Altbau
Wohnfläche:	100,00 m ²
Zimmer:	7
Bäder:	1
WC:	1
Heizwärmebedarf:	F 235,00 kWh / m ² * a
Kaufpreis:	149.000,00 €
Provisionsangabe:	

3% des Kaufpreises zzgl. 20% USt.

Ihr Ansprechpartner





Anton Hamedinger

FIT-am Immobilien GmbH
Roßmarkt 29
4710 Grieskirchen


T +43 7248 63 293
H +43 650 381 4725











Objektbeschreibung

Ehemaliges Sacherl - Widmung 'D' in ruhiger Lage

Die Liegenschaft liegt im Ortsteil Stefansdorf, Gemeinde Peuerbach.

Das 1.128 m² große Grundstück hat die Widmung Dorfgebiet. Darauf befindet sich ein ehemaliges, sanierungsbedürftiges Sacherl mit Werkstatt und Stadel.

Kanalanschluss ist jederzeit möglich, die Wasserversorgung erfolgt über einen Gemeinschaftsbrunnen. Glasfaseranschluss ist ebenfalls vor Ort.

Neugierig geworden? Dann nichts wie los und gleich Besichtigungstermin vereinbaren!

BITTE BEACHTEN SIE, DASS WIR AUFGRUND DER NACHWEISPFLICHT GEGENÜBER DEM EIGENTÜMER NUR ANFRAGEN MIT VOLLSTÄNDIGER ANGABE DES NAMENS UND DER ANSCHRIFT BEARBEITEN KÖNNEN - GERNE SENDEN WIR IHNEN EIN KOSTENLOSES DETAILANGEBOT MIT WEITEREN INFORMATIONEN ZU.

Die Angaben erfolgen aufgrund der Informationen und Unterlagen, die uns vom Eigentümer und/oder von Dritten zur Verfügung gestellt wurden und sind daher ohne Gewähr.

Noch nichts gefunden? Wir informieren Sie über geeignete Immobilienangebote noch vor allen anderen.

Legen Sie jetzt Ihren individuellen Suchagenten unter folgendem Link an. Wir schicken Ihnen passende Immobilien exklusiv vorab zu.

[Suchagent anlegen](https://remax-fit-am-immobilien.service.immo/registrieren/de) - <https://remax-fit-am-immobilien.service.immo/registrieren/de>

Infrastruktur / Entfernungen

Gesundheit

Apotheke <4.500m

Arzt <5.500m

Krankenhaus <8.000m

Kinder & Schulen

Schule <4.000m

Kindergarten <5.000m

Nahversorgung

Supermarkt <3.500m

Bäckerei <4.500m

Einkaufszentrum <3.500m

Sonstige

Bank <4.000m

Geldautomat <4.500m

Post <4.500m

Polizei <4.500m

Verkehr

Bus <2.000m

Bahnhof <500m

Flughafen <6.000m

Angaben Entfernung Luftlinie / Quelle: OpenStreetMap