Schmaler Tiefgaragenplatz Wien - Seitenberggasse 49+51 - PROVISIONSFREI

Objektnummer: 4117

Eine Immobilie von Heimat Österreich gemeinnützige Wohnungs- und Siedlungsgesellschaft m.b.H.

Zahlen, Daten, Fakten

Adresse	Seitenberggasse 49+51
Land:	Österreich
PLZ/Ort:	1160 Wien,Ottakring
Nutzfläche:	11,50 m²
Kaufpreis:	12.000,00 €
Betriebskosten:	9,34 €
USt.:	3,36 €

Provisionsangabe:

provisionsfrei

Ihr Ansprechpartner

Nina Bernhart

Heimat Österreich gemeinnützige Wohnungs- und Siedlungsgesellschaft m.b.H.
Davidgasse 48
1100 Wien

T +43 1 9823601 639
H +43676 3714759

Gerne stehe ich Ihnen für weitere Informationen oder einen Besichtigungstermin zur Verfügung.

Hier gilt die StVO
2,05m
Achtung!
EINFAHRT VERBOTEN VERGIFTUNGSGEFAHR


184







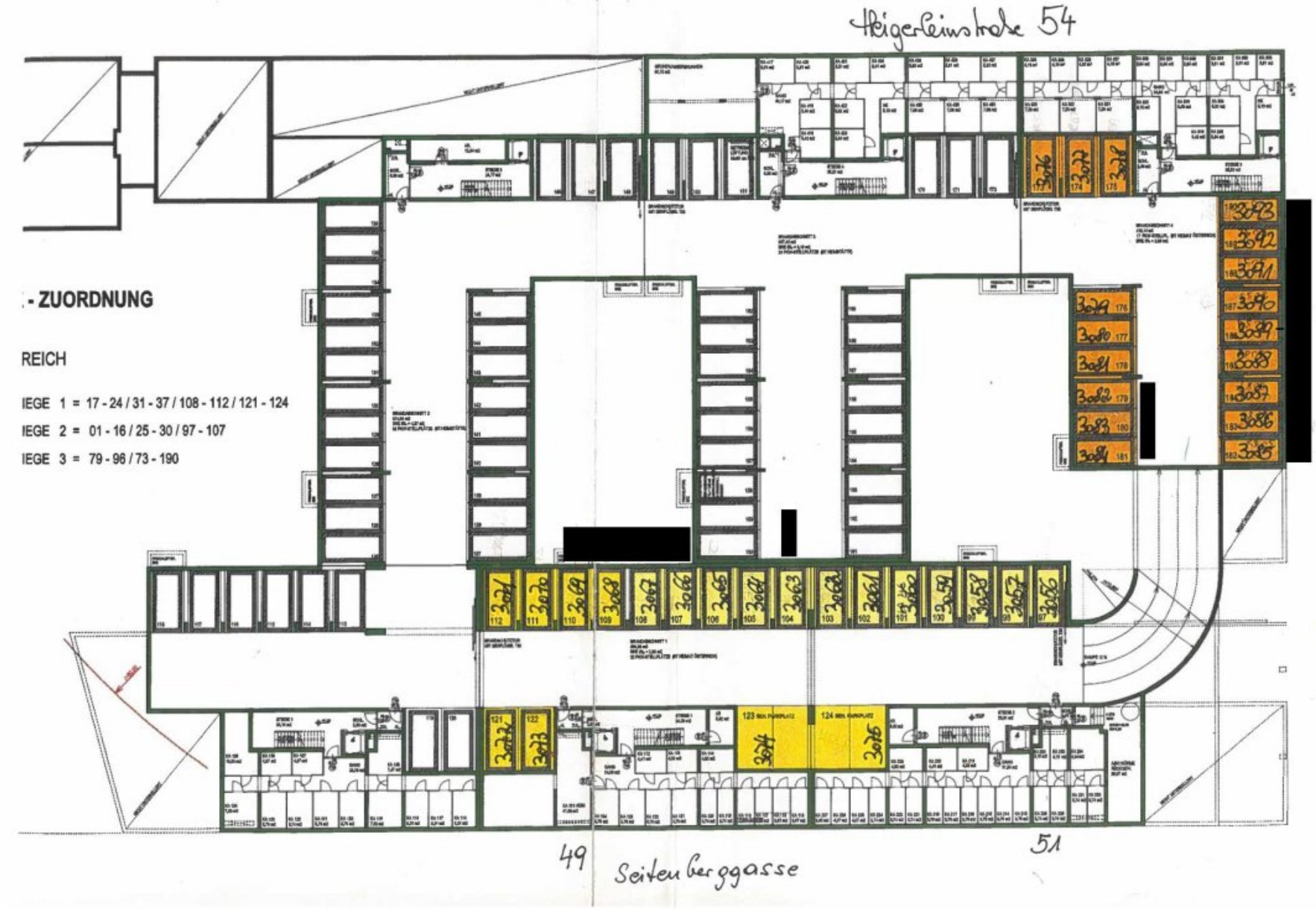
Heigerleinstraße 54
- ZUORDNUNG
REICH
IEGE 1 = 17 - 24 / 31 - 37 / 108 - 112 / 121 - 124
IEGE 2 = 01 - 16 / 25 - 30 / 97 - 107
IEGE 3 = 79 - 96 / 73 - 190
49
51
Seitenberggasse

Objektbeschreibung

Freie Tiefgarage Wien!

Sichern Sie sich jetzt die ideale Lösung für Ihre Parkplatzprobleme - einen Tiefgaragenstellplatz in der Seitenberggasse.

Hier handelt es sich um einen schmalen Tiefgaragenabstellplatz - ideal für Motorräder oder kleine Autos.

In unmittelbarer Nähe finden Sie Bus- und Straßenbahnlinien vor.

Auch die Infrastruktur ist hier hervorragend. Ob Arzt, Apotheke, Schulen oder Kindergärten – alles befindet sich in der Nähe und ist rasch erreichbar.

Für den täglichen Bedarf ist ebenfalls gesorgt: Supermärkte, Bäckereien und ein Einkaufszentrum befinden sich in fußläufiger Nähe.

Machen Sie sich ein Bild vom Standort und den Annehmlichkeiten vor Ort und sichern Sie sich Ihren Tiefgaragenabstellplatz in der Seitenberggasse!

Kaufpreis: € 12.000,--

Noch nichts gefunden? Wir informieren Sie über geeignete Immobilienangebote noch vor allen anderen.
Legen Sie jetzt Ihren individuellen Suchagenten unter folgendem Link an. Wir schicken Ihnen passende Immobilien exklusiv vorab zu.
Suchagent anlegen - https://heimat-oesterreich.service.immo/registrieren/de

Infrastruktur / Entfernungen

Gesundheit
Arzt <225m
Apotheke <325m
Klinik <1.125m
Krankenhaus <675m

Kinder & Schulen
Schule <225m
Kindergarten <450m
Universität <1.725m
Höhere Schule <1.350m

Nahversorgung
Supermarkt <125m
Bäckerei <225m
Einkaufszentrum <500m

Sonstige
Geldautomat <500m
Bank <500m
Post <500m
Polizei <625m

Verkehr
Bus <400m
U-Bahn <500m
Straßenbahn <300m
Bahnhof <450m
Autobahnanschluss <4.300m

Angaben Entfernung Luftlinie / Quelle: OpenStreetMap